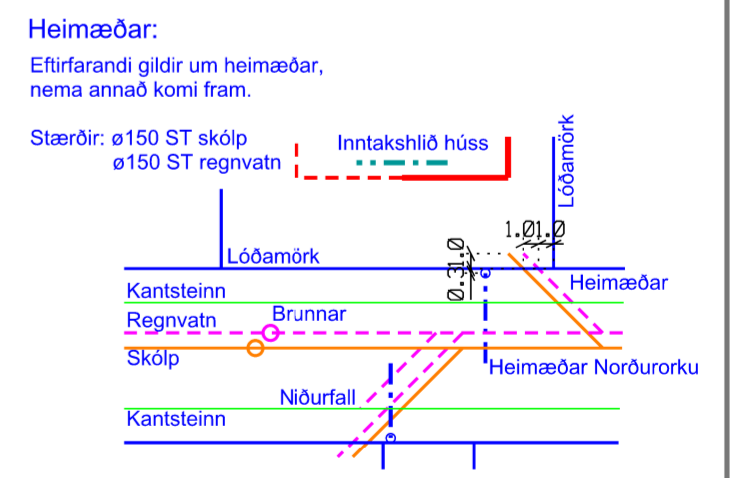


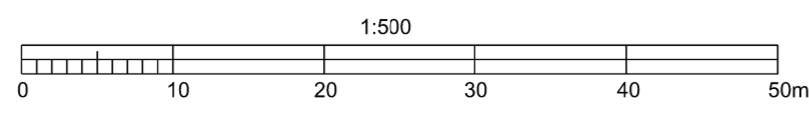
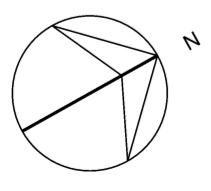
Hnitaskrá:

nafn	Norður	Austur
L1	577175.178	540906.876
L2	577175.119	540896.116
L3	577188.388	540881.354
L4	577205.769	540862.019
L5	577223.149	540842.684
L6	577236.531	540827.795
L7	577239.899	540822.822
L8	577262.645	540843.194
L9	577245.384	540862.671
L10	577244.760	540863.358
L11	577228.041	540882.040
L12	577226.748	540883.470
L13	577210.698	540901.408
L14	577208.069	540904.326
L15	577190.650	540923.716
L16	577205.102	540939.447
L17	577216.952	540939.372
L18	577230.415	540924.340
L19	577249.094	540903.484
L20	577267.107	540883.372
L21	577285.088	540863.295
Lmp1	577181.069	540901.464
Lmp2	577219.713	540812.777
Lmp3	577210.993	540934.035

- Skýringar:**
- Mörk byggingareits
 - Mörk byggingareits bindandi byggingalína
 - Heimæðar Norðurorku
 - Kvöð um inntakshlið veitustofnana
 - Samkvæmt skipulagi
 - Vegur í dag
 - K=29,50 Leiðsögukóti gólfplötu aðkomu hæðar
 - Kvöð um bifreiðastæði á lóð
 - F=585,0m Flatarmál lóðar
 - L2 Hnitpunktur á lóðarmörkum
 - 32,47 Hæðarkóti á lóðarmörkum. Frágangur á lóðarmörkum skal gera í samráði við lóðarhafa aðliggjandi lóða.
 - 22 Húsnúmer
 - Húsgerð
 - 3.2 Áætlað dýpi á fastan botni í stökum punktum. Lóðarhafi ber sjálfur ábyrgð á að kanna raunverulega dýpt á föstum botni undir mannvirkjum.
 - Fs=65,00 Tengikóti skólpeimæðar.
 - Fr=65,22 Tengikóti regnvatnsheimæðar.
 - Kvöð um lagnir
 - Hnit eru í hnitakerfi ISN93
 - Hæðir í hæðarkerfi Akureyrarbæjar
- Sjá einnig deiliskipulag, byggingar- og skipulagsskilmála



Með fyrirvara um breytingar á hæðum á lóðarmörkum



1	291012	Bætt inn byggingareitir og kvaðir	IFP	AKUREYRARBÆR Tækni- og umhverfissvið	Mkv. 1 : 500	HLÍÐAHVERFI	Dags. 24.8.1979
2	2021-11-18	Breyttur byggingar. Höfðahlíð 2	SÓ		Hannað: Ó.H.B		Vegnr.
				Geislagata 9 600 Akureyri Sími 460-1000 Fax 460-1001	Teikn. G.J	MÆLIBLAÐ 4753	Teikn.nr.
Br.	Dags.	Eðli breytingar	Br.		Sp.		Samþ.